Карта обоснования внесения изменений в генеральный план сельского поселения Кармало-Аделяково муниципального района Сергиевский Самарской области

С
З В
Ю

Карта обоснования внесения изменений в генеральный план с. Кармало-Аделяково муниципального района Сергиевский Самарской области

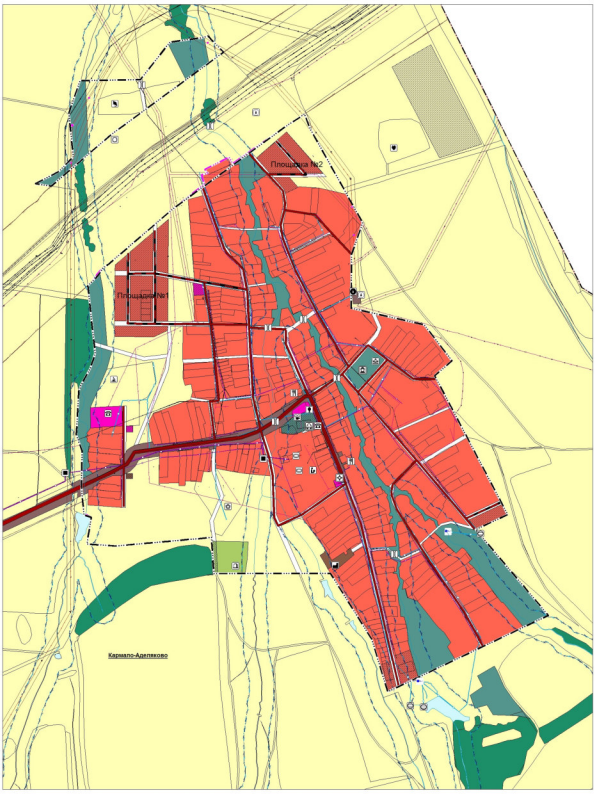

Карта обоснования внесения изменений в генеральный план п. Первомайский муниципального района Сергиевский Самарской области

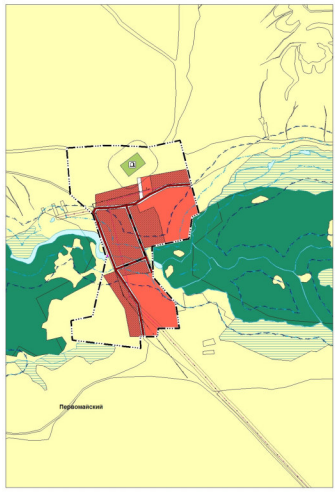

Карта обоснования внесения изменений в генеральный план с. Старое Якушкино муниципального района Сергиевский Самарской области

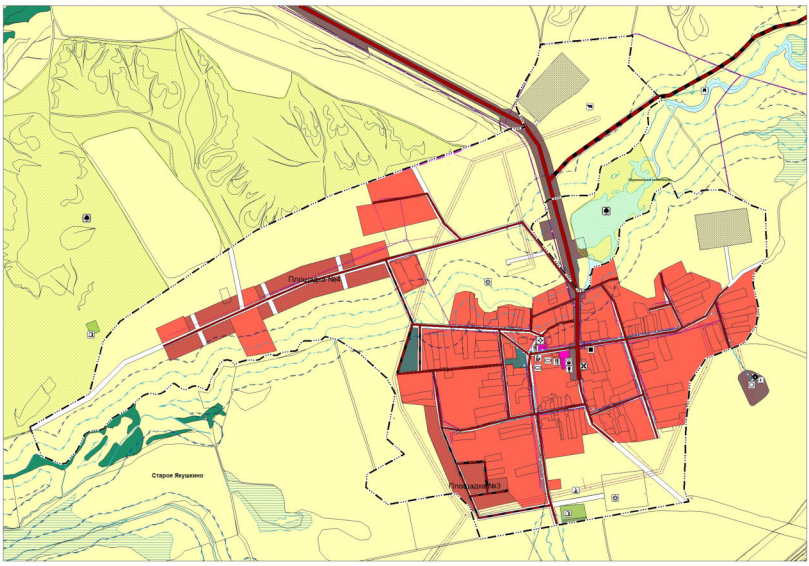

Условные обозначения:

Границы субъектов Российской Федерации, муниципальных образований, населенных пунктов. Существующие
- Границы единиц административно-территориального деления Российской Федерации
- Граница муниципального района
- Граница сельского поселения
- Граница населенного пункта

Границы субъектов Российской Федерации, муниципальных образований, населенных пунктов. Планируемые
- Границы единиц административно-территориального деления Российской Федерации
- Граница населенного пункта

Сведения ЕГРН
- Границы земельных участков в соответствии с данными ЕГРН
- Границы земельных участков

Иная информация о состоянии, об использовании, ограничениях использования территорий. Существующие
Функциональные зоны
- Жилые зоны
- Зона песков
- Зоны рекреационного назначения
- Зоны сельскохозяйственного использования
- Зоны специального назначения
- Общественно-деловые зоны
- Зоны инженерной и транспортной инфраструктур
- Производственная зона

Иная информация о состоянии, об использовании, ограничениях использования территорий. Планируемые
Функциональные зоны
- Жилые зоны
- Зоны рекреационного назначения
- Зоны специального назначения
- Зоны сельскохозяйственного использования
- Общественно-деловые зоны
- Зоны инженерной и транспортной инфраструктуры
- Производственная зона

Объекты социальной инфраструктуры, отдыха и туризма, санаторно-курортного назначения. Существующие
Общественные пространства
- Парк культуры и отдыха местного значения

Объекты здравоохранения
- Обособленное структурное подразделение медицинской организации, оказывающей первичную медико-санитарную помощь амбулаторно-поликлиническое

Объекты культуры и искусства
- Объект культурно-досугового (клубного) типа местного значения
- Объект культурно-просветительного назначения местного значения

Объекты образования и науки
- Общеобразовательная организация местного значения

Объекты физической культуры и массового спорта
- Спортивное сооружение местного значения

Прочие объекты обслуживания
- Адресно-почтовое здание местного значения
- Непроизводственный объект по предоставлению населению правовых, финансовых, консультационных и иных подобных услуг федерального значения
- Объект общественной организации (объединения) местного значения
- Объекты торговли, общественного питания местного значения

Предприятия промышленности, сельского и лесного хозяйства, объекты утилизации и переработки отходов производства и потребления. Существующие
- Предприятия и объекты добывающей и обрабатывающей промышленности
  - Предприятия по добыче полезных ископаемых, по выпуску нематаллической минеральной продукции местного значения
- Предприятия и объекты сельского и лесного хозяйства, рыбоводства и рыбоводства
  - Предприятия по выращиванию сельскохозяйственного крупного рогатого скота, производство сырого молока местного значения
  - Предприятия по разведению прочих животных местного значения
  - Предприятие по разведению сельскохозяйственной птицы местного значения
  - Предприятие растениеводства местного значения

Прочие объекты, связанные с производственной деятельностью
- Объект, связанный с производственной деятельностью

Иные объекты федерального значения, регионального значения, местного значения. Существующие
Места погребения
- Кладбище

Объекты транспортной инфраструктуры. Существующие
Автомобильные дороги
- Автомобильные дороги регионального или межмуниципального значения

Искусственные дорожные сооружения
- Мостовое сооружение местного значения
- Мостовое сооружение

Объекты транспортной инфраструктуры. Планируемые
Автомобильные дороги
- Автомобильные дороги регионального или межмуниципального значения

Объекты трубопроводного транспорта и инженерной инфраструктуры. Существующие
Линии электропередачи (ЛЭП)
- Линии электропередачи 10-кВ
- Линии электропередачи 35-кВ
- Линии электропередачи 0-кВ

Магистральные трубопроводы для транспортировки жидких и газообразных углеводородов
- Магистральный нефтепровод

Объекты водоснабжения
- Артезианская скважина
- Водоразбор
- Водонапорная башня
- Насосная станция
- Резервуар

Объекты добычи и транспортировки газа
- Пункт редуцирования газа (ПРГ)

Распределительные трубопроводы для транспортировки газа
- Газопровод распределительный высокого давления
- Газопровод распределительный низкого давления

Сети водоснабжения
- Водовод
- Водопровод

Сети теплоснабжения
- Теплопровод распределительный (квартальный)

Сети электросвязи
- Линии связи

Трубопроводы жидких углеводородов
- Нефтепровод подводящий (промысловый)

Зоны с особыми условиями использования территорий. Существующие
Водоохранные зоны
- Водоохранная зона

Охранная зона инженерных коммуникаций
- Охранная зона трубопроводного транспортного хозяйства
- Охранная зона электростанции (кроме подстанций)
- Охранная зона линий и сооружений связи
- Охранная зона нефтепроводов

Охранная зона особо охраняемых природных территорий
- Охранная зона особо охраняемых природных территорий

Охранная зона транспортной коммуникации
- Охранная зона внеуличного транспорта

Прибрежные защитные полосы
- Прибрежная защитная полоса

Санитарно-защитная зона
- Санитарно-защитная зона предприятий, сооружений и иных объектов

Санитарный разрыв (санитарная полоса) от линейных объектов инженерных коммуникаций
- Санитарный разрыв магистральных трубопроводов

Территории объектов культурного наследия. Существующие
Объекты культурного наследия (ОКН)
- Памятник регионального значения

Особо охраняемые природные территории. Существующие
Особо охраняемые природные территории
- Памятник природы регионального значения
- Памятник природы

Природные объекты. Существующие
Поверхностные водные объекты
- Болото
- Водоем (озеро, пруд, обводненный карьер, водохранилище)
- Водоток (река, ручей, канал)
- Водоток (река, ручей, канал)
- Проходящий выход подземных вод (родник, гейзер)

20 0 10 100 150 200
в 1 см 50 м

ГЕНЕРАЛЬНЫЙ ПЛАН СЕЛЬСКОГО ПОСЕЛЕНИЯ КАРМАЛО-АДЕЛЯКОВО МУНИЦИПАЛЬНОГО РАЙОНА СЕРГИЕВСКИЙ САМАРСКОЙ ОБЛАСТИ	Директор института	Бондарев С.В.	
	Гл. инженер проектов по тер. планированию	Иванов С.В.	
	Архитектор СЕЛО ЦЕНТОРИУМ	Ананьева С.А.	
Объект	Генеральный план сельского поселения Кармало-Аделяково муниципального района Сергиевский Самарской области		
2019 г.	Заказчик: Администрация сельского поселения Кармало-Аделяково муниципального района Сергиевский	Карта обоснования внесения изменений в генеральный план сельского поселения Кармало-Аделяково муниципального района Сергиевский Самарской области	
	Государственная тайна Да Нет	Стадия	Лист №
		Н-1.0003	